






Legende

-  Gemeindegrenze
-  vorhandene Tiefengeothermiebohrungen

Hydrothermisches Potential

-  40-60°C
-  60-100°C
-  100-130°C

Quelle: Quellenangaben der Geo- und Sachdaten
© [OpenStreetMap](#) contributors, © [CARTO](#), © [MapTiler](#)

Auftraggeber
Stadt Arendsee (Altmark)
Am Markt 3 | 39619 Arendsee (Altmark)



Auftragnehmer
BCC - Energie GmbH
Karlstraße 24a | 04435 Schkeuditz

Kommunale Wärmeplanung Arendsee

flächenhafte Darstellung der
Temperaturbereiche für
Tiefengeothermie bis Bohrtiefen
< 7000m im Gemeindegebiet

0 1.000 2.000 3.000 4.000 5.000 m

Ausgabe DIN A3

Projektion: EPSG:3857, MER j=

Maßstab 1 : 135.000

Anlage 4.3

Autor:
GIS Bearbeiter:

Projekt-Nr.:
Datum: 29.07.2025
Version 1