


Legende

 Gemeindegrenze


Hausumringe Arendsee


 Hauptgebäude


 Nebengebäude

Wärmelinienendichte

 0,0 MWh/m · a

 < 0,7 MWh/m · a

 0,7 - 1,5 MWh/m · a

 >2,5 MWh/m · a

Quelle: Quellenangaben der Geo- und Sachdaten
© [OpenStreetMap](#) contributors, © [CARTO](#) , © [MapTiler](#)

Auftraggeber
Stadt Arendsee (Altmark)
Am Markt 3 | 39619 Arendsee (Altmark)



Auftragnehmer
BCC - Energie GmbH
Karlstraße 24a | 04435 Schkeuditz

Kommunale Wärmeplanung Arendsee

Wärmelinienendichte je Straßenabschnitt im Gemeindegebiet

Kleinau, Dessau, Sanne-Kerkuhn und Thielbeer

0 400 800 1.200 1.600 2.000 m

Ausgabe DIN A3

Projektion: EPSG:3857, MER j=

Maßstab 1 : 40.000

Anlage 3.4

Autor:
GIS Bearbeiter:

Projekt-Nr.:
Datum: 18.06.2025

Version 1